

Žadatel:
SAGASTA s.r.o.
Tesařová Gabriela
Novodvorská 1010/14
14200 Praha
IČO: 04598555

Evid. číslo žádosti: 2021341053
Evid. číslo subjektu: 0000031053

ČEPS, a.s.
Elektrárenská 774/2
101 52 Praha 10

Žádám Vás o vyjádření k technické infrastruktuře z důvodu:
Spojené územní a stavební řízení

Název akce:
Zřízení vodovodní přípojky pro areál SŽ Hrdějovice, České Budějovice

Výška stavby (m): 1

Doplňkové informace:
Typ stavby: podzemní inženýrské sítě (plynovod, vodovod, kanalizace, teplovod, produktovod, atd.)

Údaje o stavebníkovi:
Správa železnic, státní organizace
Tesařová Gabriela
Dlážděná 1003/7
11000 Praha

Přílohy (názvy souborů příloh):
C2_SITUACE_KATASTR_1365x594.pdf, C2_SITUACE_KATASTR_1365x594.pdf,
C1_SITUACE_SIRSI_VZTAHY_630x297.pdf

Vybraný způsob doručení vyjádření: e-mailem

Žádost vytvořena: 30.06.2021

S pozdravem

Tesařová Gabriela

Telefon: | Mobil: +420722974840 | E-mail: gabriela.tesarova@sagasta.cz

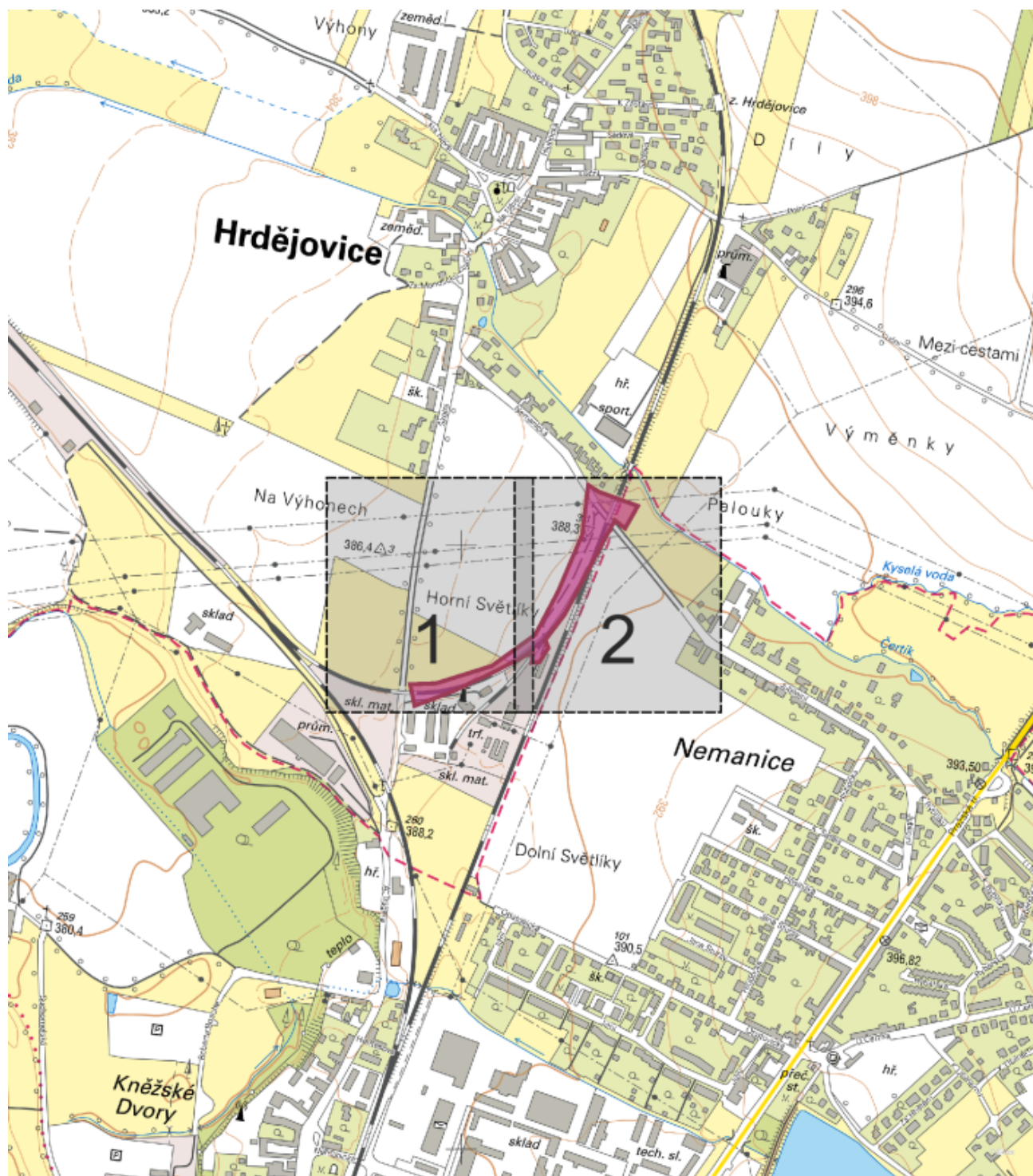
Evid. č. žádosti: 2021341053

Pořadové číslo polygonu: 1

Katastrální území: České Budějovice 3 (České Budějovice) 622052; Hrdějovice (České Budějovice) 648001

Popis polygonu:

Polygon 1 - Mapa širších vztahů



0 100 200 300m

Podkladová data © CÚZK

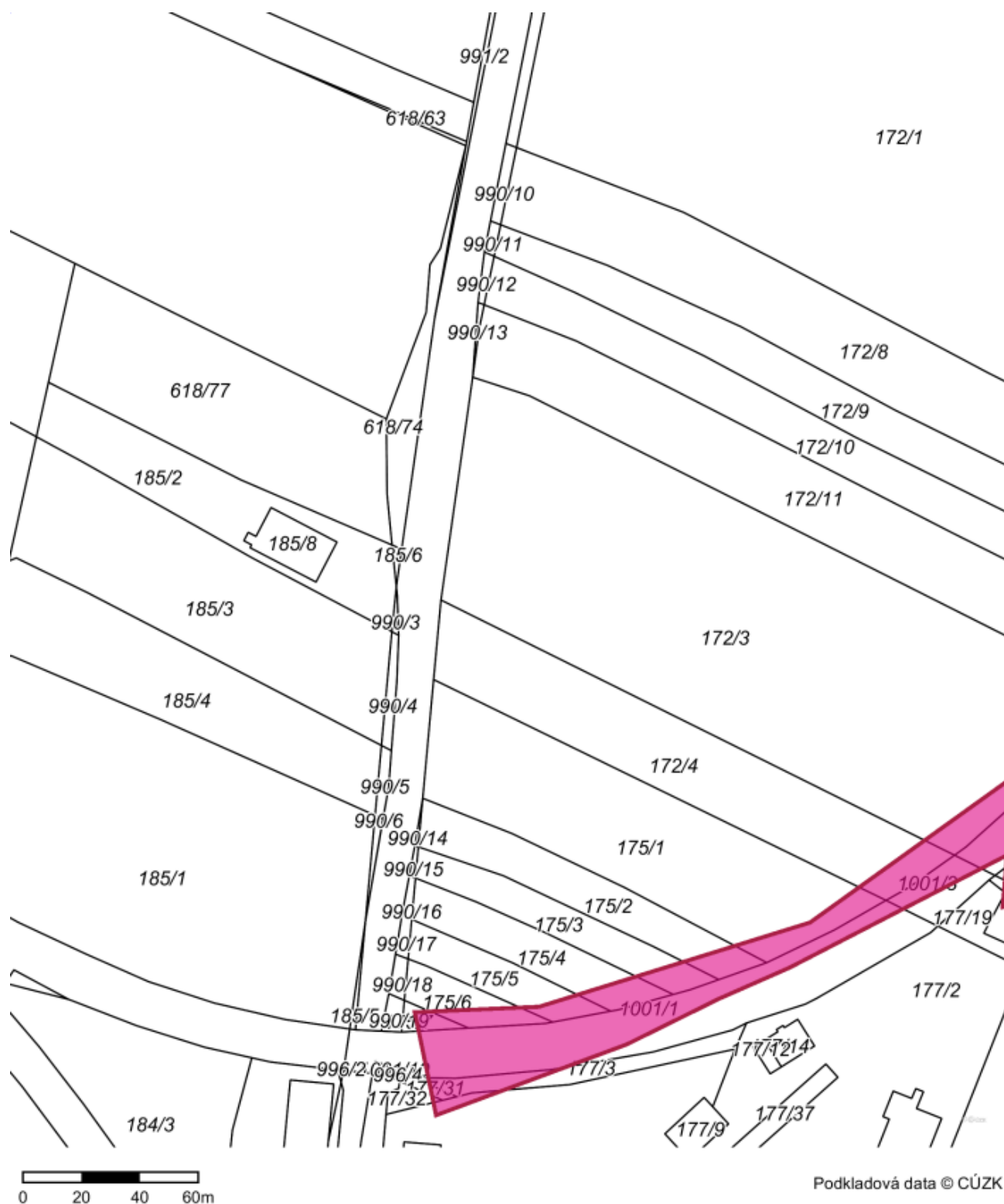
Evid. č. žádosti: 2021341053

Pořadové číslo polygonu: 1

Katastrální území: České Budějovice 3 (České Budějovice) 622052; Hrdějovice (České Budějovice) 648001

Popis polygonu:

Polygon 1 - Detail - list atlasu 1/2



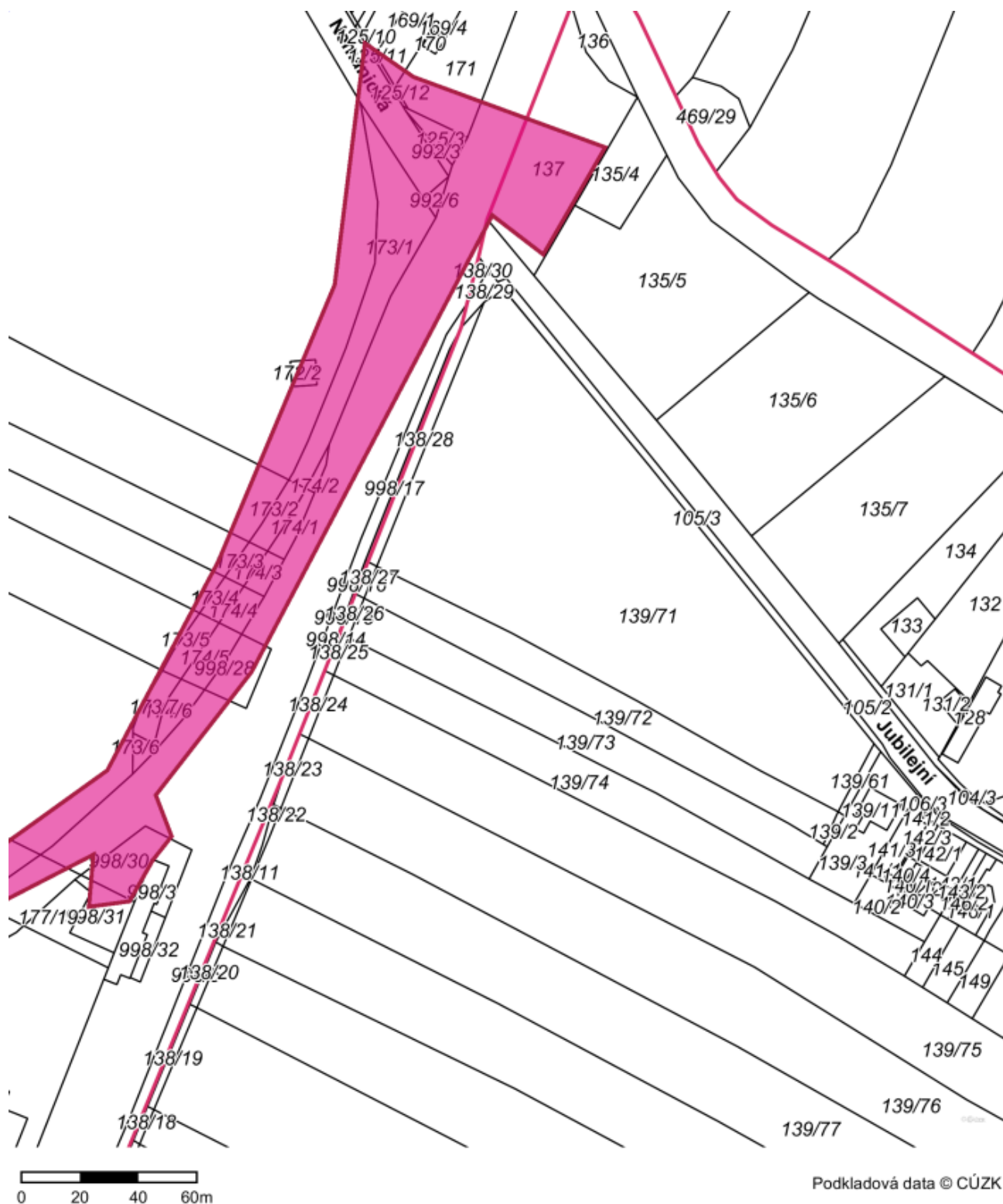
Evid. č. žádosti: 2021341053

Pořadové číslo polygonu: 1

Katastrální území: České Budějovice 3 (České Budějovice) 622052; Hrdějovice (České Budějovice) 648001

Popis polygonu:

Polygon 1 - Detail - list atlasu 2/2



Výpis parcel má pouze informativní charakter. **Vyjádření prosím vydávejte k zájmovému území zakreslenému žadatelem.**

Výpis byl vytvořen automaticky průnikem zakresleného zájmového území a geometrií parcel katastru nemovitostí bez odsouhlasení žadatele. Data jsou čerpána z veřejné databáze RÚIAN a seznam parcel je aktuální k datu vygenerování žádosti.

Informace o zájmovém území č.: 1

Seznam dotčených parcel

k. ú.: 2

Ve všech dotčených k. ú. proběhla kompletní digitalizace

Hrdějovice (648001)

parcely: 50

<u>125/3</u>	<u>125/10</u>	<u>125/11</u>	<u>125/12</u>	<u>167</u>
<u>169/1</u>	<u>171</u>	<u>172/1</u>	<u>172/2</u>	<u>172/3</u>
<u>172/4</u>	<u>172/8</u>	<u>172/9</u>	<u>172/10</u>	<u>172/11</u>
<u>173/1</u>	<u>173/2</u>	<u>173/3</u>	<u>173/4</u>	<u>173/5</u>
<u>173/6</u>	<u>173/7</u>	<u>174/1</u>	<u>174/2</u>	<u>174/3</u>
<u>174/4</u>	<u>174/5</u>	<u>174/6</u>	<u>175/1</u>	<u>175/2</u>
<u>175/3</u>	<u>175/4</u>	<u>175/5</u>	<u>175/6</u>	<u>175/7</u>
<u>177/1</u>	<u>177/3</u>	<u>177/19</u>	<u>177/31</u>	<u>177/32</u>
<u>992/1</u>	<u>992/3</u>	<u>992/6</u>	<u>998/1</u>	<u>998/3</u>
<u>998/28</u>	<u>998/30</u>	<u>998/31</u>	<u>1001/1</u>	<u>1001/3</u>

České Budějovice 3 (622052)

parcely: 2

<u>105/2</u>	<u>137</u>
--------------	------------